

LEGENDA DOPRAVNÍHO ZNAČENÍ:




- Nové hrany
- Vodorovné dopravní značení
- Stávající stav, zaměření
- Odstranění stávajícího svislého dopravního značení
- Nové svislé dopravní značení

Souřadnicový systém: JTSK
Výškový systém: BpV

INVESTOR:

Ksús
KRAJSKÁ SPRÁVA A ÚDRŽBA SILNIC
Středočeského kraje

Krajská správa a údržba silnic
Středočeského kraje
Zborovská 11, 150 21 Praha 5

<div>OBJEDNATEL:</div> <div></div> <div>Krajská správa a údržba silnic Středočeského kraje Zborovská 11 150 21 Praha 5</div>	<div>NÁZEV AKCE:</div> <div>REKONSTRUKCE SILNICE III/10140, CVRČOVICE</div>						
	<div>ČÁST:</div> <div>SO 190 - DOPRAVNÍ ZNAČENÍ</div>						
	<div>PŘÍLOHA:</div> <div>SITUACE DOPRAVNÍHO ZNAČENÍ, KM 0,280 - 0,580</div>						
	<div>ZHOTOVITEL:</div> <div></div> <div>M - PROJEKCE s.r.o. Resslova 956/13 500 02 Hradec Králové www.m-projekce.cz</div>						
<div>ZODP. PROJEKTANT:</div> <div>Ing. Daniel Vala</div>		<div></div> <div></div>		<div></div> <div>PARÉ:</div>			
<div>VYPRACOVAL:</div> <div>Daniel Štěrba</div>		<div></div> <div></div>					
<div>KONTROLA:</div> <div>David Senohrábek, Dis.</div>		<div></div> <div></div>					
<div>MĚŘÍTKO:</div> <div>1: 500</div>	<div>Č. ZAKÁZKY:</div> <div>18-021-02</div>	<div>STUPEŇ:</div> <div>PDPS</div>	<div>DATUM:</div> <div>10/21</div>	<div>ČÁST:</div> <div>C</div>	<div>PŘÍLOHA:</div> <div>2.2</div>		